

COMUNE DI LASCARI  
( Prov. di Palermo )

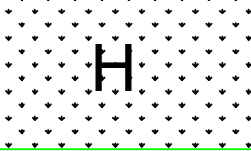
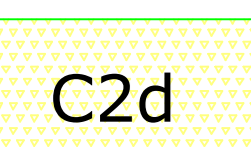

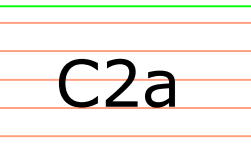


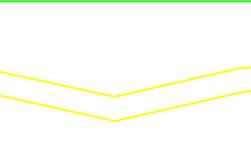


Adottato con deliberazione della Commissione Straordinaria n. 240 del 29/12/1999;  
 Aggiornato secondo il voto del CRU 19/12/2000 n.361  
 Presa d'atto delibera C.C. n. 44 del 27/12/2001,  
 modificata con delibera C.C. n. 3 del 28/2/2003  
 Rielaborato con delibera C.C. n. 38 del 25/10/04 e n. 39 del 29/10/04  
 Rielaborato ai sensi della delibera C.C. n. 25 del 10/08/06

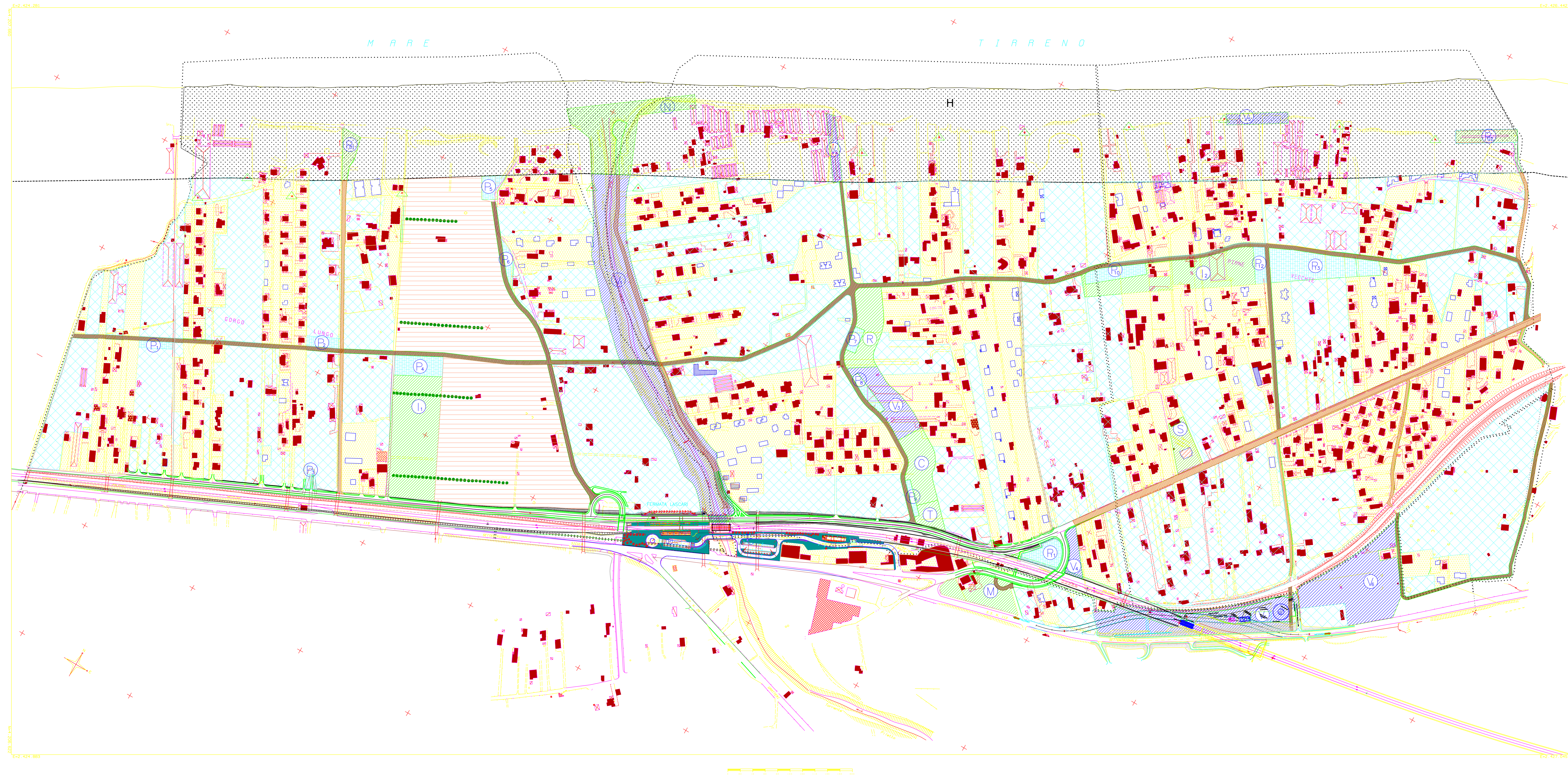
<i>Tav.</i>	<i>Elaborato</i>	<i>Scala</i>
12	Planimetria di progetto zona costiera	1:2000

*I Progettisti*  
*Arch. Giovanni Benincasa*  
*Ing. Francesco Cacioppo*




Palermo, Settembre 2006		Aggiornamenti
		1
		2
		3

## LEGENDA




	Zona destinata alla diretta fruizione del mare
	Limite fascia di rispetto mt. 150 dalla battigia del mare (ex art. 15 L.R. 78/76)
	Zone densamente edificate e/o con richieste di concessione in itinere, a destinazione residenziale
	Aree libere o parzialmente edificate, a destinazione residenziale
	Aree a destinazione alberghiera soggette a prescrizioni esecutive
	Attrezzature.
	Verde pubblico
	Strade carrabili di progetto
	Strade pedonali di progetto
	Strade esistenti
	Strade previste da intervento FFSS










## LEGENDA



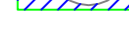





- |   |   |
|---|---|
|  | Edificio sottoposto a vincolo<br>(ex L. 1089/39)    |
|  | Edificio da sottoporre a vincolo<br>(ex L. 1089/39) |
|  | Edificio o impianto da demolire                     |

## ATTREZZATURE ESISTENTI

-  Museo delle tradizioni agricole
-  Parcheggio da dismettere con recupero delle caratteristiche originarie del luogo
-  Parcheggio da dismettere con recupero delle caratteristiche originarie del luogo

## ATTREZZATURA DI PROGETTO

- |  |  |
|--|--|
|  Attrezzature culturali |  Attrezzature sanitarie       |
|  Impianto sportivo      |  Attrezzature nautiche        |
|  Impianto sportivo      |  Complesso religioso e chiesa |
|  Mercato di quartiere   |  |

- |   |  |   |  |
|---|--|---|--|
|  | Vincolo Idrogeologico  |  | Verde pubblico<br>con salvaguardia e recupero delle essenze<br>autoctone del sistema dunale costiero |
|  | Verde pubblico<br>con salvaguardia e recupero delle essenze<br>autoctone del sistema dunale costiero |  | Verde pubblico   |
|  | Verde pubblico   |  | Attrezzature ferroviarie<br>progetto Italferr  |
|  | Verde pubblico   |  | Nuovo tracciato ferroviario<br>progetto Italferr   |